

**АКТ**  
**государственной историко-культурной экспертизы**  
документации, содержащий результаты исследований,  
в соответствии с которыми определяется наличие или отсутствие объектов,  
обладающих признаками объекта культурного наследия,  
на земельном участке, отводимом под объект  
«Уличные газопроводы дер. Рассвет»

Настоящий Акт государственной историко-культурной экспертизы составлен в соответствии с Федеральным законом от 25.06.2002 г. №73-ФЗ «Об объектах культурного наследия (памятниках истории и культуры) народов Российской Федерации», Положением о государственной историко-культурной экспертизе, утвержденным постановлением Правительства Российской Федерации от 15.07.2009 г. № 569.

1. Дата начала проведения экспертизы – 23.06.2023 г.
2. Дата окончания проведения экспертизы – 26.06.2023 г.
3. Место проведения экспертизы – г. Воронеж.
4. Заказчик экспертизы – Общество с ограниченной ответственностью «Археологическая мастерская».

**5. Сведения об эксперте:**

- фамилия, имя, отчество – Яблоков Антон Глебович;
- образование – высшее, специальность – история;
- стаж работы – 11 лет;
- место работы и должность – ведущий инженер Археологического музея Воронежского государственного университета; преподаватель кафедры археологии и истории древнего мира Воронежского государственного университета; директор общества с ограниченной ответственностью «Научно-производственный центр «Древности».

– реквизиты аттестации – приказ Министерства культуры РФ от 17.09.2021 № 1537; приказ Министерства культуры РФ от 30.12.2021 № 2304.

объекты экспертизы:

1. выявленные объекты культурного наследия в целях обоснования целесообразности включения данных объектов в реестр;
2. документы, обосновывающие включение объектов культурного наследия в реестр;
3. документация или разделы документации, обосновывающие меры по обеспечению сохранности объекта культурного наследия, включенного в реестр, выявленного объекта культурного наследия либо объекта, обладающего признаками объекта культурного наследия, при проведении земляных, мелиоративных, хозяйственных работ, указанных в статье 30 Федерального закона работ по использованию лесов и иных работ в границах территории объекта культурного наследия либо на земельном участке, непосредственно связанном с земельным участком в границах территории объекта культурного

наследия;

4. документация, за исключением научных отчетов о выполненных археологических полевых работах, содержащая результаты исследований, в соответствии с которыми определяется наличие или отсутствие объектов, обладающих признаками объекта культурного наследия, на земельных участках, подлежащих воздействию земляных, строительных, мелиоративных, хозяйственных работ, указанных в статье 30 Федерального закона работ по использованию лесов и иных работ.

**6. Информация о том, что в соответствии с законодательством Российской Федерации эксперт несет ответственность за достоверность сведений, изложенных в заключении.**

Эксперт несет ответственность за соблюдение принципов проведения экспертизы, установленных ст. 29 Федерального закона от 25.06.2002 г. № 73-ФЗ «Об объектах культурного наследия (памятниках истории и культуры) народов Российской Федерации» (далее в тексте – Федеральный закон); за достоверность сведений, изложенных в заключении экспертизы, и обязуется выполнять требования п. 17 Положения о государственной историко-культурной экспертизе, утвержденного постановлением Правительства Российской Федерации от 15.07.2009 г. № 569.

#### **7. Цель экспертизы.**

Определение наличия (отсутствия) объектов археологического наследия, выявленных объектов археологического наследия, объектов, обладающих признаками объектов археологического наследия; наличия (отсутствия) ограничений использования земельного участка, подлежащего хозяйственному освоению, установленных в соответствии с законодательством об охране объектов культурного наследия.

#### **8. Объект экспертизы.**

Документация, за исключением научных отчетов о выполненных археологических полевых работах, содержащая результаты исследований, в соответствии с которыми определяется наличие или отсутствие объектов, обладающих признаками объекта культурного наследия, на земельных участках, подлежащих воздействию земляных, строительных, мелиоративных, хозяйственных работ, указанных в статье 30 Федерального закона работ по использованию лесов и иных работ – Рябчевский Н.Г. Технический отчет об археологическом обследовании по объекту «Уличные газопроводы дер. Рассвет» в 2023 году. Воронеж, 2023.

#### **9. Перечень документов, представленных заявителем.**

1. Рябчевский Н.Г. Технический отчет об археологическом обследовании по объекту «Уличные газопроводы дер. Рассвет» в 2023 году. Воронеж, 2023.

2. Копия письма управления по охране объектов культурного наследия Калужской области № 10/209-23 от 22.02.2023.

#### **10. Отношение к заказчику экспертизы.**

Эксперт не имеет родственных связей с заказчиком (его должностными



лицами, родственниками); не состоит в трудовых отношениях с заказчиком; не имеет долговых или иных имущественных обязательств перед заказчиком (его должностным лицом или работником), а также заказчик (его должностное лицо или работник) не имеет долговые или иные имущественные обязательства перед экспертом; не владеет ценными бумагами, акциями (долями участия, паями в уставных капиталах заказчика); не заинтересован в результатах исследований и решении, вытекающем из заключения экспертизы, с целью получения выгоды в виде денег, ценностей, иного имущества, услуг имущественного характера или имущественных прав для себя или третьих лиц.

#### **11. Сведения об обстоятельствах, повлиявших на процесс проведения и результаты экспертизы.**

Обстоятельства, повлиявшие на процесс проведения и результаты экспертизы, отсутствуют.

#### **12. Сведения о проведенных исследованиях с указанием примененных методов, объема и характера выполненных работ и их результатов.**

При подготовке настоящего акта проанализирована документация, представленная заказчиком, на соответствие действующему законодательству в сфере охраны объектов культурного наследия. Для экспертизы привлечены необходимые данные и источники, дополняющие информацию о земельных участках с точки зрения обнаружения объектов культурного наследия и объектов, обладающих признаками объекта культурного наследия. Особое внимание уделялось картографическим материалам, данным дистанционного зондирования земной поверхности землеотвода, материалам полевых и историко-архивных исследований прошлых лет, в том числе на территориях, близких по физико-географическим характеристикам. Имеющийся и привлеченный материал достаточен для подготовки заключения государственной историко-культурной экспертизы.

Результаты исследований, проведенных в рамках настоящей государственной историко-культурной экспертизы, оформлены в виде Акта.

#### **13. Факты и сведения, выявленные и установленные в результате проведенных исследований.**

Представленная документация является результатом историко-культурного исследования территории, предназначенной для хозяйственного освоения, содержит результаты проведения археологической разведки на предмет наличия/отсутствия объектов, обладающих признаками историко-культурного наследия, на земельном участке, отводимом под объект «Уличные газопроводы дер. Рассвет» в Думиничском районе Калужской области. Протяженность трассы проектируемого объекта составляет 1,01 км.

Документация содержит текстовую и иллюстративную части. Текстовая часть отражает исходные данные по объекту, данные, собранные исполнителем документации в ходе историко-библиографических исследований, сведения о предыдущих археологических исследованиях в районе работ, выводы. Иллюстративная часть содержит картографические и фотографические

материалы, отражающие информацию по земельному участку и проведенным работам.

Согласно письму управления по охране объектов культурного наследия Калужской области № 10/209-23 от 22.02.2023 управление не располагает сведениями об отсутствии на земельном участке, отводимом под объект «Уличные газопроводы дер. Рассвет» в Думиничском районе Калужской области, объектов, обладающих признаками объекта культурного наследия (в том числе археологического). Для принятия решения о возможности проведения землеустроительных, земляных, строительных, мелиоративных, хозяйственных работ, работ по использованию лесов и иных работ предписано проведение и предоставление в управление заключения государственной историко-культурной экспертизы земельного участка, проводимой путем археологической разведки.

Археологическая разведка проводилась на основании открытого листа № 0959-2023 от 04.05.2023, выданного Министерством культуры Российской Федерации Рябчевскому Николаю Геннадьевичу.

Участок работ расположен на землях сельского поселения «Село Маклаки» Думиничского района Калужской области.

В геоморфологическом отношении участок работ расположен в правобережье р. Желябушка (левый приток р. Неполодь, левый приток р. Оки).

Участок обследования представляет собой трассу проектируемого уличного газопровода, проходящую вдоль улиц д. Рассвет. Общее направление трассы проектируемого газопровода север – юг. Протяженность трассы проектируемого объекта составляет 1,01 км.

В процессе разведки заложено 2 шурфа размерами 1×1 м, проведен осмотр дневной поверхности на предмет подъемного материала и выраженных в рельефе археологических объектов.

В составе предоставленной документации приводится описание археологических шурфов, их местонахождение, стратиграфия, а также указана глубина от дневной поверхности.

При вскрытии шурфов признаков культурного слоя не обнаружено.

Таким образом, по результатам проведенной археологической разведки на земельном участке, отводимом под объект «Уличные газопроводы дер. Рассвет», установлено отсутствие объектов археологического наследия, включенных в Единый государственный реестр объектов культурного наследия (памятников истории и культуры) народов Российской Федерации, выявленных объектов археологического наследия, состоящих на момент обследования на учете в управлении по охране объектов культурного наследия Калужской области, а также объектов, обладающих признаками объекта археологического наследия.

**14. Перечень документов и материалов, собранных и полученных при проведении экспертизы, а также использованной для нее специальной, технической и справочной литературы.**

- Федеральный закон от 25.06.2002 г. № 73-ФЗ «Об объектах культурного наследия (памятниках истории и культуры) народов Российской Федерации»;

- Закон Калужской области от 03.11.2004 № 372-ОЗ «Об объектах культурного наследия (памятниках истории и культуры) народов Российской Федерации, расположенных на территории Калужской области»;
- Постановление Правительства Российской Федерации от 15.07.2009 г. № 569 «Об утверждении Положения о государственной историко-культурной экспертизе»;
- Постановление Правительства Российской Федерации от 20.02.2014 г. № 127 «Об утверждении Правил выдачи, приостановления и прекращения действия разрешений (открытых листов) на проведение работ по выявлению и изучению объектов археологического наследия»;
- Перечень объектов культурного наследия Калужской области, размещенный на сайте управления по охране объектов культурного наследия Калужской области;
- Положение о порядке проведения археологических полевых работ и составления научной отчетной документации. Утверждено постановлением Бюро Отделения историко-филологических наук Российской академии наук от 20.06.2018 г. № 32;
- Рябчевский Н.Г. Технический отчет об археологическом обследовании по объекту «Уличные газопроводы дер. Рассвет» в 2023 году. Воронеж, 2023.
- Копия письма управления по охране объектов культурного наследия Калужской области № 10/209-23 от 22.02.2023.
- Данные дистанционного зондирования земной поверхности в программе SASPlanet;
- Публичная кадастровая карта <http://pkk5.ru>.

### **15. Обоснования вывода экспертизы.**

Экспертом установлено, что при подготовке технического отчёта об археологическом обследовании земельного участка, отводимого под объект «Уличные газопроводы дер. Рассвет» в Думиничском районе Калужской области, соблюдены требования Федерального закона № 73-ФЗ «Об объектах культурного наследия (памятниках истории и культуры) народов Российской Федерации».

При подготовке документации использована информация, полученная по данной территории при проведении археологической разведки на основании открытого листа № 0959-2023 от 04.05.2023, выданного Министерством культуры РФ на имя Рябчевского Николая Геннадьевича.

Площадь/протяженность обследованной территории является достаточной для определения наличия/отсутствия на данном участке объектов, обладающих признаками объектов историко-культурного наследия, в том числе памятников археологии. Содержащиеся в документации выводы являются достаточными для определения возможности или невозможности проведения земляных, строительных, мелиоративных и иных работ.

### **16. Вывод экспертизы.**

На основании представленной документации, содержащей результаты исследований, в соответствии с которыми определяется наличие или отсутствие

объектов, обладающих признаками объекта культурного наследия, на земельном участке, отводимом под объект «Уличные газопроводы дер. Рассвет» в Думиничском районе Калужской области, экспертом сделан вывод о возможности проведения земляных, строительных, мелиоративных, хозяйственных работ, работ по использованию лесов (за исключением работ, указанных в пунктах 3, 4 и 7 части 1 статьи 25 Лесного кодекса Российской Федерации) и иных работ.

Проведение земляных, строительных, мелиоративных, хозяйственных работ, работ по использованию лесов (за исключением работ, указанных в пунктах 3, 4 и 7 части 1 статьи 25 Лесного кодекса Российской Федерации) и иных работ на территории объекта планируемого строительства, **возможно (положительное заключение).**

**17. Перечень приложений к Акту:**

Рябчевский Н.Г. Технический отчет об археологическом обследовании по объекту «Уличные газопроводы дер. Рассвет» в 2023 году. Воронеж, 2023.

**18. Настоящий акт государственной историко-культурной экспертизы оформлен в электронном виде и подписан усиленной квалифицированной электронной цифровой подписью.**

Кому выдан: Яблоков Антон Глебович.

Кем выдан: АО "ПФ "СКБ Контур".

Серийный номер: 03 0f 0e 8c 00 20 af 52 88 43 43 64 c7 9b 1a 2c e5.

Действителен с: 30 сентября 2022 12:24:56.

Действителен по: 30 сентября 2023 12:20:03.

**18. Дата оформления заключения экспертизы – 26.06.2023 г.**


Государственный эксперт

по проведению государственной


историко-культурной экспертизы Яблоков А.Г.

**Общество с ограниченной ответственностью  
«Археологическая мастерская»**

ИНН 3666262798, ОГРН 1223600001855, КПП 366601001, ОКПО 71057374  
Р/с 40702810501500150495, ООО "Банк Точка", БИК 044525104,  
к/с 30101810745374525104 Юр. адрес: 394054, г. Воронеж, ул. Загоровского, д. 1, кв. 651  
Факт. адрес: 394062, г. Воронеж, ул. Нестерова, д. 32, кв. 2  
Тел. 8-980-262-98-47, 8-919-250-94-31, E-mail: arhcraft@yandex.ru




**ООО «Архмастерская»**

Утверждаю:  
Директор  А.А. Остапенко  
3 июня 2023 года



**ТЕХНИЧЕСКИЙ ОТЧЕТ**  
об археологическом обследовании по объекту  
«Уличные газопроводы дер. Рассвет»  
в 2023 году

Исполнитель:  
  
Рябчевский Н.Г.

Воронеж – 2023

## Аннотация

*Отчет состоит из 1 тома, включающего 41 лист, в том числе текстовую часть на 17 листах, альбом иллюстраций из 33 рисунка на 21 листе, копию заключения Управления по охране объектов культурного наследия Калужской области № 10/209-23 от 22.02.2023 на 2 листах, копию открытого листа № 0959-2023 от 04.05.2023 на 1 листе.*

В 2023 году обществом с ограниченной ответственностью «Археологическая мастерская» проведено археологическое обследование по трассе линейного объекта «Уличные газопроводы дер. Рассвет» в Думиничском районе Калужской области.

Протяженность трассы проектируемого объекта составляет 1,01 км.

Цель работ – определение наличия или отсутствия объектов археологического наследия в границах обследованных земельных участков.

Участок работ расположен на землях сельского поселения «Село Маклаки» Думиничского района Калужской области.

В геоморфологическом отношении участок работ расположен в правобережье р. Желябушка (левый приток р. Неполодь, левый приток р. Оки).

Работы выполнены по заказу ИП Романенко Александр Александрович по открытому листу № 0959-2023 от 04.05.2023, выданному Министерством культуры Российской Федерации Рябчевскому Николаю Геннадьевичу.

В процессе работ проведен осмотр поверхности на предмет подъемного материала и читаемых в рельефе археологических объектов, заложено 2 шурфа размерами 1×1 м. Объекты археологического наследия не обнаружены.

Ключевые слова: Калужская область, Думиничский район, д. Рассвет.

## Содержание

Аннотация .....	2
Содержание .....	3
Список исполнителей .....	4
Введение .....	5
1 Физико-географическая характеристика .....	6
2 История археологического изучения района .....	8
3 Методика работ .....	10
4 Описание работ.....	12
Заключение .....	14
Литература .....	15
Сокращения.....	17
Альбом иллюстраций.....	18
Копия заключения Управления по охране объектов культурного наследия Калужской области № 10/209-23 от 22.02.2023 .....	39
Копия открытого листа № 0959-2023 от 04.05.2023 .....	41

## Список исполнителей

Рябчевский Николай Геннадьевич – руководитель работ.

Остапенко Александр Алексеевич – участие в полевом этапе, а именно фотофиксация участка работ, осмотр на предмет подъемного материала и читаемых в рельефе объектов археологии, водитель; участие в подготовке научного отчета, а именно подготовка разделов «История археологического изучения района», «Физико-географическая характеристика».

Мирошников Виталий Сергеевич – участие в полевом этапе, а именно земляные работы при шурфовке, просмотр грунта из шурфа на предмет археологических находок.

Синельников Александр Александрович – участие в полевом этапе, а именно земляные работы при шурфовке, просмотр грунта из шурфа на предмет археологических находок.



## **Введение**

В 2023 году обществом с ограниченной ответственностью «Археологическая мастерская» проведено археологическое обследование по трассе линейного объекта «Уличные газопроводы дер. Рассвет» в Думиничском районе Калужской области (рис. 2–4, 8–9).

Протяженность трассы проектируемого объекта составляет 1,01 км.

Цель работ – определение наличия или отсутствия объектов археологического наследия по трассе линейного объекта «Уличные газопроводы дер. Рассвет» в Думиничском районе Калужской области.

Изыскания проводились на основании открытого листа № 0959-2023 от 04.05.2023, выданного Министерством культуры Российской Федерации Рябчевскому Николаю Геннадьевичу.

Работы выполнены по заказу ИП Романенко Александр Александрович.

Участок работ расположен на землях сельского поселения «Село Маклаки» Думиничского района Калужской области.

В геоморфологическом отношении участок работ расположен в правобережье р. Желябушка (левый приток р. Неполодь, левый приток р. Оки).

В процессе работ проведен осмотр поверхности на предмет подъемного материала и читаемых в рельефе археологических объектов, заложено 2 шурфа размерами 1×1 м. Объекты археологического наследия не обнаружены.

## **1 Физико-географическая характеристика<sup>1</sup>**

Участок работ расположен на землях сельского поселения «Село Маклаки» Думиничского района Калужской области, на границе Кировского и Думиничского районов Калужской области.

Думиничский район расположен на юге Калужской области. Граничит с Сухиничским, Ульяновским, Жиздринским, Хвастовичским, Людиновским и Кировским районами Калужской области.

Думиничский район расположен на северо-западной окраине Среднерусской возвышенности с абсолютными отметками 250 метров над уровнем моря. Территория района расположена в лесной зоне, сочетающейся с массивами лесов и болот. Большую часть территории занимают леса, преобладающими породами деревьев в которых являются ель, сосна, береза, осина, дуб, клен. В подлесках встречаются рябина, крушина, лещина.

Основные реки — Жиздра и её притоки Брынь, Которянка, Ресета.

Рельеф западных и северных частей представляет собой пологоволнистую поверхность, местами осложненную небольшими холмами и западинами. Восточная и южная части равнины – это практически плоская поверхность, глубоко расчлененная долинами рек Серены, Жиздры, Болвы, Рессы, Брыни и их притоками. На юге и востоке равнина ограничивается широкой и глубокой долиной р. Жиздры, отделяющей ее от Среднерусской возвышенности и Болвинско-Жиздринского полесья. Рельеф относится к флювиальноаллювиально-склоновому типу. В центральных частях сохранились фрагменты, не затронутые ледниковыми процессами - фрагменты миоценпозднеплиоценовых поверхностей выравнивания, а также фрагменты позднеплиоценовых аккумулятивных поверхностей.

Почвы в районе преобладают дерновоподзолистые и супесчаные.

---

<sup>1</sup> Раздел подготовлен на основании: Проект генерального плана муниципального образования сельского поселения «Село Маклаки» Думиничского района Калужской области. Материалы по обоснованию.

Сельское поселение «Село Маклаки» расположено на севере Думиничского района Калужской области.

Климат сельского поселения умеренно континентальный. Характеризуется теплым летом, умеренно холодной с устойчивым снежным покровом зимой и хорошо выраженными, но менее длительными переходными периодами – весной и осенью.

Гидрологическая структура территории сельского поселения принадлежит бассейну р. Ока. На территории поселения протекает р. Которянка, р. Костинка, р. Растворовка и др.

В геоморфологическом отношении участок работ расположен в правобережье р. Желябушка (левый приток р. Неполодь, левый приток р. Оки).

## 2 История археологического изучения района

Думиничский район Калужской области относится к наименее изученным районам<sup>2</sup>.

Первые археологические исследования на территории современного Думиничского района проводились в конце XIX – начале XX столетий Н.И. Булычевым, который провел раскопки курганного могильника Маклаки<sup>3</sup>.

В 1980-х гг. на данной территории начали проводиться широкие археологические исследования, связанные, в первую очередь, с созданием «Свода памятников истории и культуры народов СССР». Основные работы в этом направлении на территории Думиничского района Калужской области проводились экспедициями Института археологии АН СССР под руководством А.С. Смирнова<sup>4</sup> в 1981 г. и А.С. Фролова<sup>5</sup> в 1986 г. Было открыто и обследовано большое число различных памятников археологии от эпохи каменного века до позднего средневековья (поселение Клиницы, городище Речица, селище Чернышено и другие)<sup>6</sup>.

В 1991 г. на территории Думиничского района археологическую разведку проводил О.Л. Прошкин. Обследовано поселение Гульцово<sup>7</sup>.

---

<sup>2</sup> Археологическая карта России: Калужская область / Под ред. Ю.А. Краснова. — М. 2006. С. 117–120.

<sup>3</sup> Булычев Н.И. Раскопки по части водораздела верхних притоков Днепра и Волги. М. 1903. С. 75; Археологическая карта России: Калужская область / Под ред. Ю.А. Краснова. — М. 2006. С. 118.

<sup>4</sup> Смирнов А.С. Отчет о разведках в Брянской и Калужской областях. 1981 г. // Архив ИА РАН. Ф-1. Р-1. № 8215.

<sup>5</sup> Фролов А.С. Отчет об археологических разведках в Калужской области в 1986 г. // Архив ИА РАН. Ф-1. Р-1. № 11820.

<sup>6</sup> Археологическая карта России: Калужская область / Под ред. Ю.А. Краснова. — М. 2006. С. 117–120.

<sup>7</sup> Прошкин О.Л. Отчет об археологических раскопках и разведках в Калужской области в 1991 г. // Архив ИА РАН. Ф-1. Р-1. № 16331.

В 2021 г. И.В. Болдиным проводилась археологическая разведка под объект «Рекультивация объекта размещения отходов вблизи г. Думиничи». Памятники археологии не обнаружены<sup>8</sup>.

В 2021 г. Е.И. Терещенко проводятся разведки на территории района по газификации населенных пунктов. Памятники археологии не выявлены<sup>9</sup>.

В 2022 г. О.Л. Прошкиным проводятся разведки на территории района по газификации населенных пунктов. Памятники археологии не выявлены.

В 2023 г. Г.В. Кропачевым проведена археологическая разведка в с. Хотьково. Памятники археологии не выявлены<sup>10</sup>.

---

<sup>8</sup> Болдин И.В. Технический отчет. Археологические разведки под новостроечные объекты в Калужской области: - «Рекультивация объекта размещения отходов вблизи п. Бабынино», на прилегающей к земельному участку с кадастровым номером 40:01:010801:47 территории, занятой свалочными массами. Бабынинский район. - «Рекультивация объекта размещения отходов вблизи г. Медынь», на прилегающей к земельному участку с кадастровым номером 40:14:120202:178 и на прилегающей территории, занятой свалочными массами. Медынский район. - «Рекультивация объекта размещения отходов вблизи г. Думиничи», земельный участок с кадастровым номером 40:05:122101:52 и на прилегающей территории, занятой свалочными массами. Думиничский район. // Архив УООКН Калужской области.

<sup>9</sup> Терещенко Е.И., Попов А.А., Прошкин О.Л. Научно-технический отчет о выполнении научно-исследовательских работ по теме: «Разведки, государственная историко-культурная экспертиза земельных участков, подлежащих воздействию земляных/строительных работ по объектам: «Газопровод межпоселковый к дер. Малые Зимницы Кировского района - дер. Рассвет - дер. Ряполово Думиничского района Калужской области», «Газопровод межпоселковый дер. Высокое - дер. Пырнка - с. Ясенки - дер. Кожановка - дер. Пузановка Думиничского района Калужской области» // Архив УООКН Калужской области.

<sup>10</sup> Кропачев Г.В. Археологические разведки под новостроечный объект: «Клуб с универсальным залом на 125 зрительных мест, расположенный по адресу: Калужская область, Думиничский район, село Хотьково, ул. Центральная, д. 60». 2023 г. // Архив УООКН Калужской области.

### 3 Методика работ

Археологические работы выполнялись в соответствии с «Положением о порядке проведения археологических полевых работ и составления научной отчетной документации» (утверждено постановлением Отделения историко-филологических наук Российской академии наук от 20.06.2018 г. №32).

Полевой этап работ предварялся сбором и анализом архивных, библиографических и картографических источников:

– принималась во внимание геоморфологическая ситуация обследуемой территории с целью определения наиболее перспективных участков для поиска памятников археологии.

– анализировались отчеты об археологических исследованиях, касающиеся выбранной для разведки территории.

Полевой этап начинался с выявления читаемых в рельефе объектов – курганов, валов, рвов, площадок. После этого осматривались нарушения дневной поверхности – обнажения антропогенного и естественного характера. Особое внимание уделялось осмотру распашки. Визуальный осмотр сопровождался фотофиксацией (рис. 10–25). Точки фотофиксации нанесены на спутниковый снимок и топографическую карту (рис. 8–9).

После осмотра участка на предмет подъемного материала и выраженных в рельефе археологических объектов закладывались шурфы.

При шурфовке учитывалась геоморфологическая ситуация, принимались во внимание результаты предварительных архивных, картографических библиографических изысканий. В процессе работ было принято решение заложить 2 шурфа размерами 1×1 м.

Шурфы фиксировались фотографически. Фотографировалось место заложения шурфа, вид на выкопанный шурф, наиболее выразительная стенка с контрольным прокопом, засыпанный шурф. Шурфы ориентировались по сторонам света. Вскрытие грунта велось по пластам мощностью 20 см.

Местоположение шурфа определялось с помощью портативного приемника Garmin GPSMap 64 в системе координат WGS-84.

Фотофиксация велась с помощью цифровой камеры Olympus E-M5 Mark II.

Шурфы после окончания работ были засыпаны.

## 4 Описание работ

В 2023 году обществом с ограниченной ответственностью «Археологическая мастерская» проведено археологическое обследование по трассе линейного объекта «Уличные газопроводы дер. Рассвет» в Думиничском районе Калужской области (рис. 2–4, 8–9).

Участок работ расположен на землях сельского поселения «Село Маклаки» Думиничского района Калужской области.

В геоморфологическом отношении участок работ расположен в правобережье р. Желябушка (левый приток р. Неполодь, левый приток р. Оки).

Участок обследования представляет собой трассу проектируемого уличного газопровода, проходящую вдоль улиц д. Рассвет. Общее направление трассы проектируемого газопровода север – юг. Протяженность трассы проектируемого объекта составляет 1,01 км.

В процессе предварительных архивно-библиографических изысканий установлено, что в границах обследуемого участка ранее не выявлено объектов археологического наследия. Ближайшими памятниками археологии являются:

– Маклаки. Курганный могильник 1 (рис. 4, № 2), расположен не менее чем в 7,46 км к юго-востоку от участка работ;

– Новоселки. Селище (рис. 4, № 1), расположен не менее чем в 8,56 км к западу от участка работ.

В результате анализа исторического картографического материала сделан вывод о том, что в границах землеотвода в XVIII–XIX вв. отсутствовали населенные пункты (рис. 5–7).

Визуальный осмотр поверхности всей площади землеотвода на предмет подъемного материала и выраженных в рельефе археологических объектов дал отрицательный результат (рис. 10–25).

После этого было заложено 2 шурфа размерами 1×1 м (рис. 26–33).



**Шурф 1** (рис. 26–29) заложен в северной части землеотвода. Координаты шурфа: N54°05'28,0536"; E34°49'11,6040". Ориентирован по сторонам света, его размеры составили 1×1 м. Дневная поверхность задернована. С учетом контрольного прокопа шурф пройден на глубину 0,75 м.

Выявлена следующая стратиграфия (по северному борту):

0–0,05 м – дерн.

0,05–0,2/0,3 м – слой серой супеси.

0,2/0,3–0,4 м – слой белесой супеси.

Ниже 0,4 м – слой коричневого суглинка с белесыми включениями (материк).

Контрольный прокоп выполнен до глубины 0,75 м.

Находок нет. Шурф засыпан.

**Шурф 2** (рис. 30–33) заложен в южной части землеотвода. Координаты шурфа: N54°05'12,4656"; E34°49'02,6652". Ориентирован по сторонам света, его размеры составили 1×1 м. Дневная поверхность задернована. С учетом контрольного прокопа шурф пройден на глубину 0,7 м.

Выявлена следующая стратиграфия (по северному борту):

0–0,05 м – дерн.

0,05–0,2 м – слой серой супеси.

0,2–0,5 м – слой белесой супеси.

Ниже 0,5 м – слой коричневого песка с белесыми включениями (материк).

Контрольный прокоп выполнен до глубины 0,7 м.

Находок нет. Шурф засыпан.

## Заключение

В 2023 году обществом с ограниченной ответственностью «Археологическая мастерская» проведено археологическое обследование по трассе линейного объекта «Уличные газопроводы дер. Рассвет» в Думиничском районе Калужской области.

Участок работ расположен на землях сельского поселения «Село Маклаки» Думиничского района Калужской области.

В геоморфологическом отношении участок работ расположен в правобережье р. Желябушка (левый приток р. Неполодь, левый приток р. Оки).

Участок обследования представляет собой трассу проектируемого уличного газопровода, проходящую вдоль улиц д. Рассвет. Общее направление трассы проектируемого газопровода север – юг. Протяженность трассы проектируемого объекта составляет 1,01 км.

В процессе работ проведен комплекс архивно-библиографических изысканий, анализ геоморфологической ситуации, осмотр территории на предмет подъемного материала и выраженных в рельефе объектов археологии, заложено 2 шурфа размерами 1×1 м.

В результате работ установлено, что объекты археологического наследия, включенные в Единый государственный реестр объектов культурного наследия (памятников истории и культуры) народов Российской Федерации, выявленные объекты археологического наследия, объекты, обладающие признаками объектов археологического наследия, в границах землеотвода объекта «Уличные газопроводы дер. Рассвет», протяженностью 1,01 км, отсутствуют.

Автор отчета



Н.Г. Рябчевский

## Литература

Археологическая карта России: Калужская область / Под ред. Ю.А. Краснова. — М.: Авто, 1992. — 160 с.

Археологическая карта России. Калужская область (издание второе, переработанное и дополненное). / под ред. А.В. Кашкина. — М.: ИА РАН, 2006. 311 с.

Болдин И.В. Технический отчет. Археологические разведки под новостроечные объекты в Калужской области: - «Рекультивация объекта размещения отходов вблизи п. Бабынино», на прилегающей к земельному участку с кадастровым номером 40:01:010801:47 территории, занятой свалочными массами. Бабынинский район. -«Рекультивация объекта размещения отходов вблизи г. Медынь», на прилегающей к земельному участку с кадастровым номером 40:14:120202:178 и на прилегающей территории, занятой свалочными массами. Медынский район. - «Рекультивация объекта размещения отходов вблизи г. Думиничи», земельный участок с кадастровым номером 40:05:122101:52 и на прилегающей территории, занятой свалочными массами. Думиничский район. // Архив УООКН Калужской области.

Булычев Н.И. Раскопки по части водораздела верхних притоков Днепра и Волги. М. 1903. С. 75;

Кропачев Г.В. Археологические разведки под новостроечный объект: «Клуб с универсальным залом на 125 зрительных мест, расположенный по адресу: Калужская область, Думиничский район, село Хотьково, ул. Центральная, д. 60». 2023 г. // Архив УООКН Калужской области.

Прошкин О.Л. Отчет об археологических раскопках и разведках в Калужской области в 1991 г. // Архив ИА РАН. Ф-1. Р-1. № 16331.

Смирнов А.С. Отчет о разведках в Брянской и Калужской областях. 1981 г. //Архив ИА РАН. Ф-1. Р-1. № 8215.

Терещенко Е.И., Попов А.А., Прошкин О.Л. Научно-технический отчет о выполнении научно-исследовательских работ по теме: «Разведки,

государственная историко-культурная экспертиза земельных участков, подлежащих воздействию земляных/строительных работ по объектам: «Газопровод межпоселковый к дер. Малые Зимницы Кировского района - дер. Рассвет - дер. Ряполово Думиничского района Калужской области», «Газопровод межпоселковый дер. Высокое - дер. Пыренка - с. Ясенок - дер. Кожановка - дер. Пузановка Думиничского района Калужской области» // Архив УООКН Калужской области.

Фролов А.С. Отчет об археологических разведках в Калужской области в 1986 г. // Архив ИА РАН. Ф-1. Р-1. №11820.

## **Сокращения**

ИА РАН – Институт археологии Российской академии наук.

УООКН – Управление по охране объектов культурного наследия.

ОАН – Объект археологического наследия.

## Альбом иллюстраций

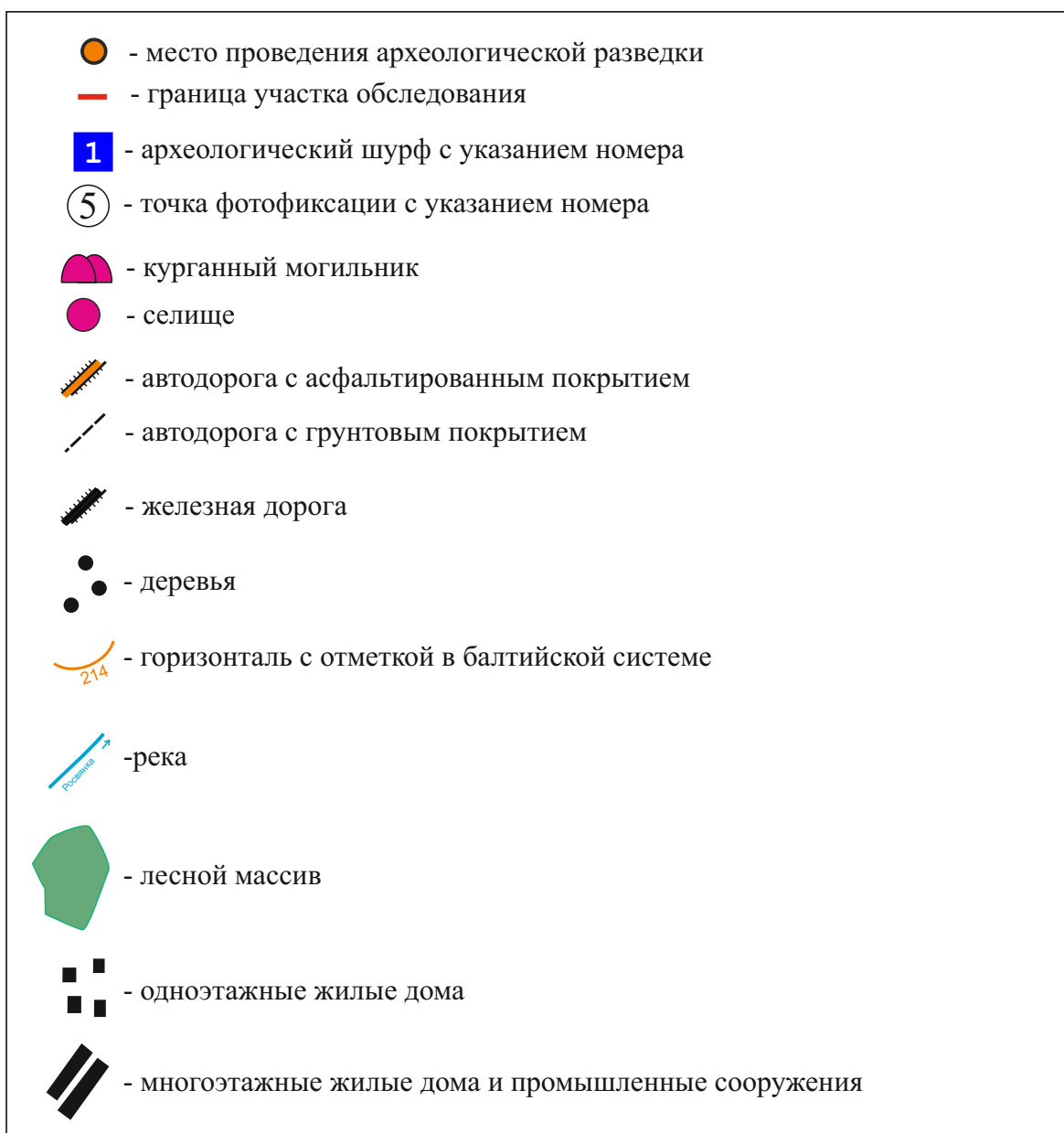


Рис. 1. Условные обозначения.

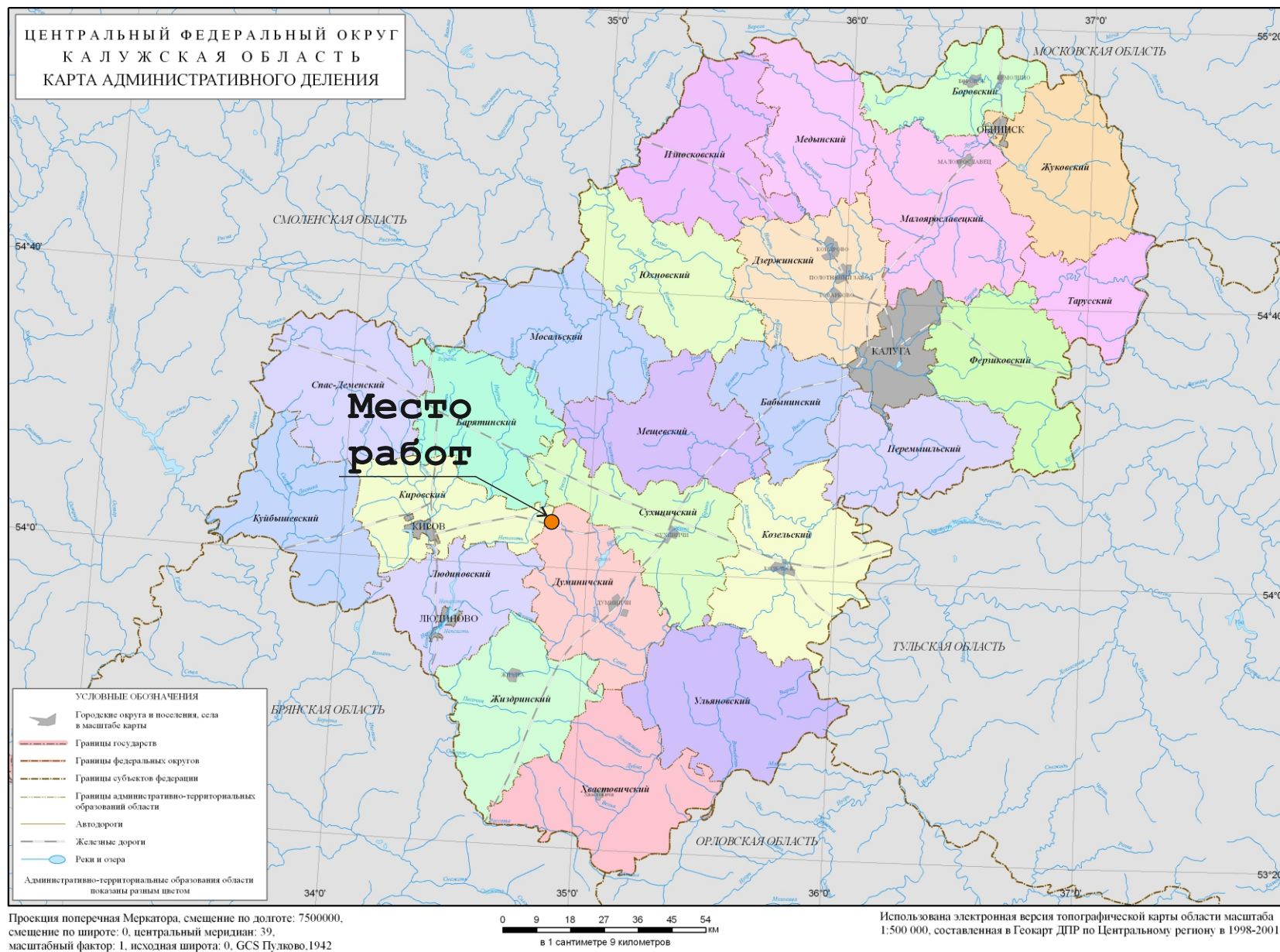


Рис. 2. Место работ на административной карте Калужской области.



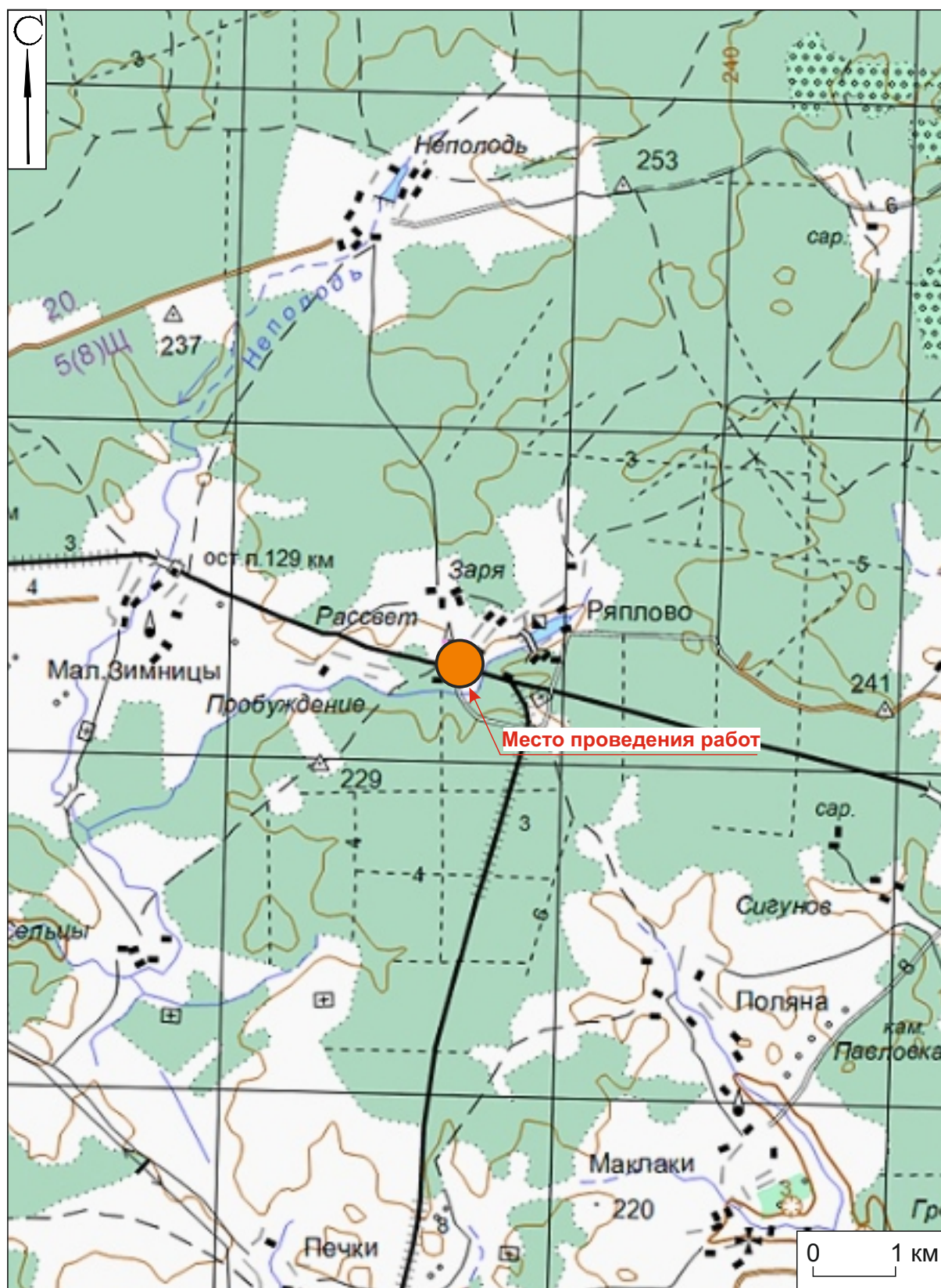


Рис. 3. Ситуационный план.



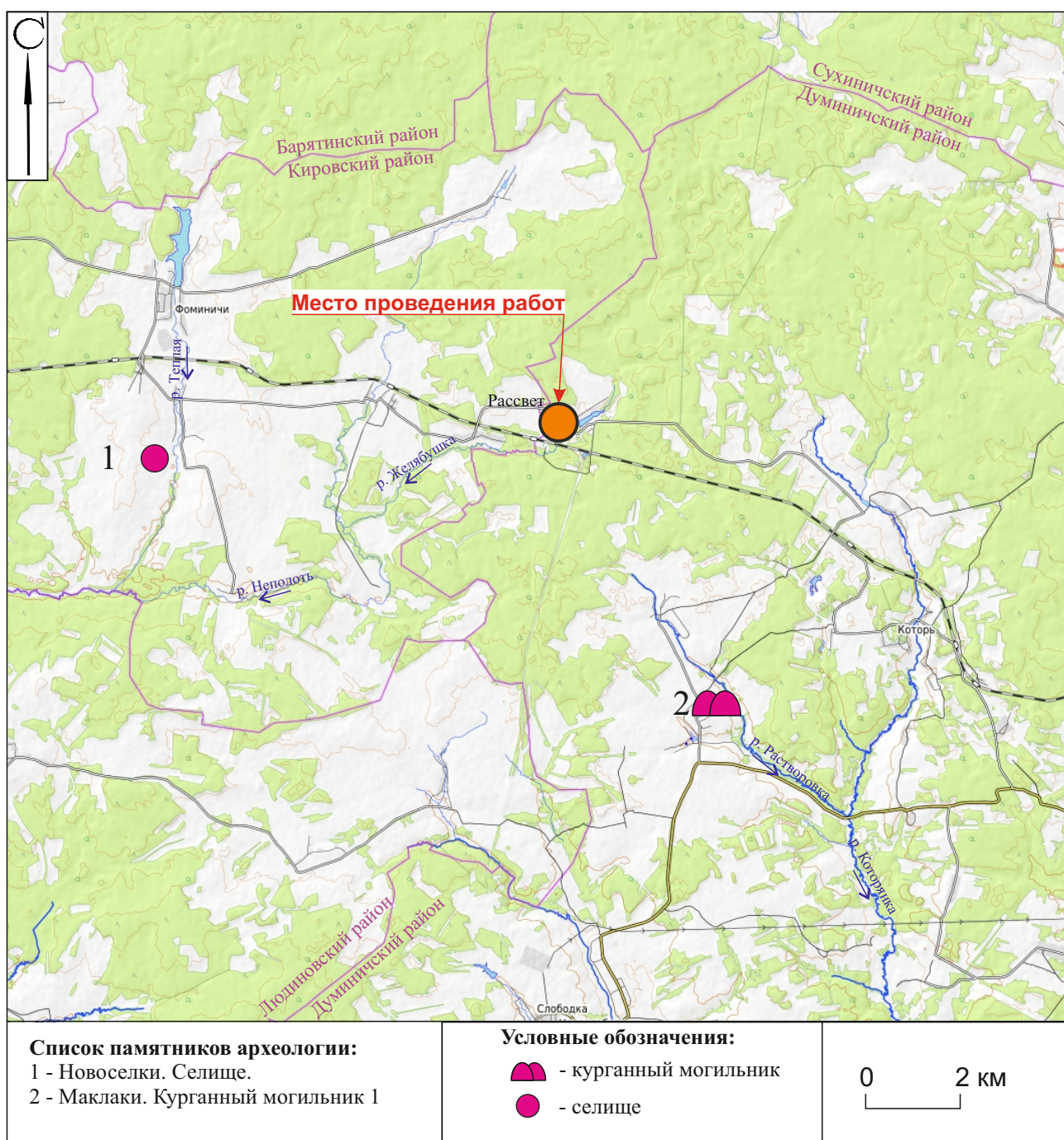


Рис. 4. Калужская область, Думиничский район. 2023 г. Археологическое обследование по объекту: «Уличные газопроводы дер. Рассвет». Ситуационный план с указанием места проведения работ и ближайших памятников археологии, известных по историко-архивным данным.



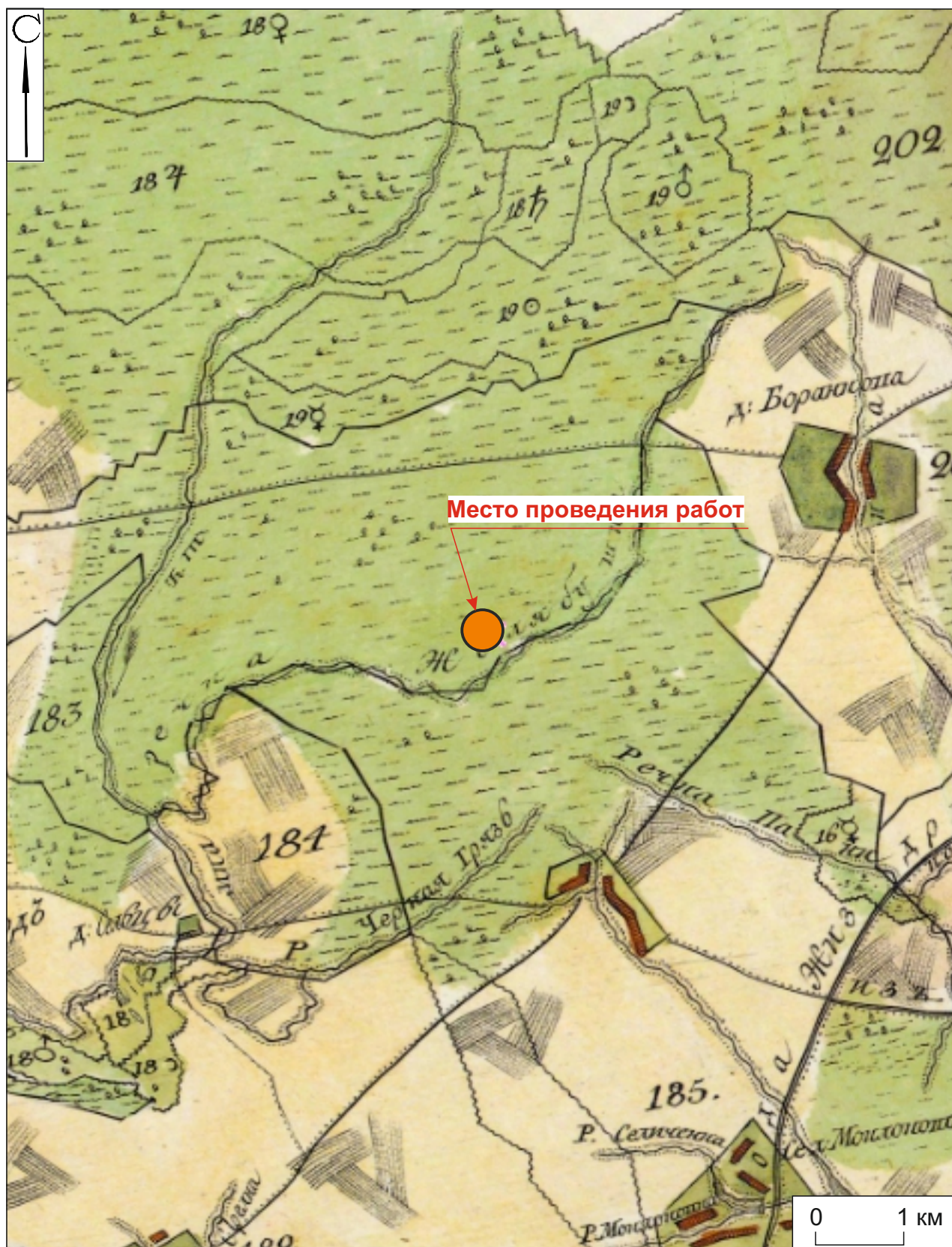


Рис. 5. Калужская область, Думиничский район. 2023 г. Археологическое обследование по объекту: «Уличные газопроводы дер. Рассвет». Участок работ на фрагменте плане генерального межевания Жиздринского уезда Калужской губернии 1782 г.



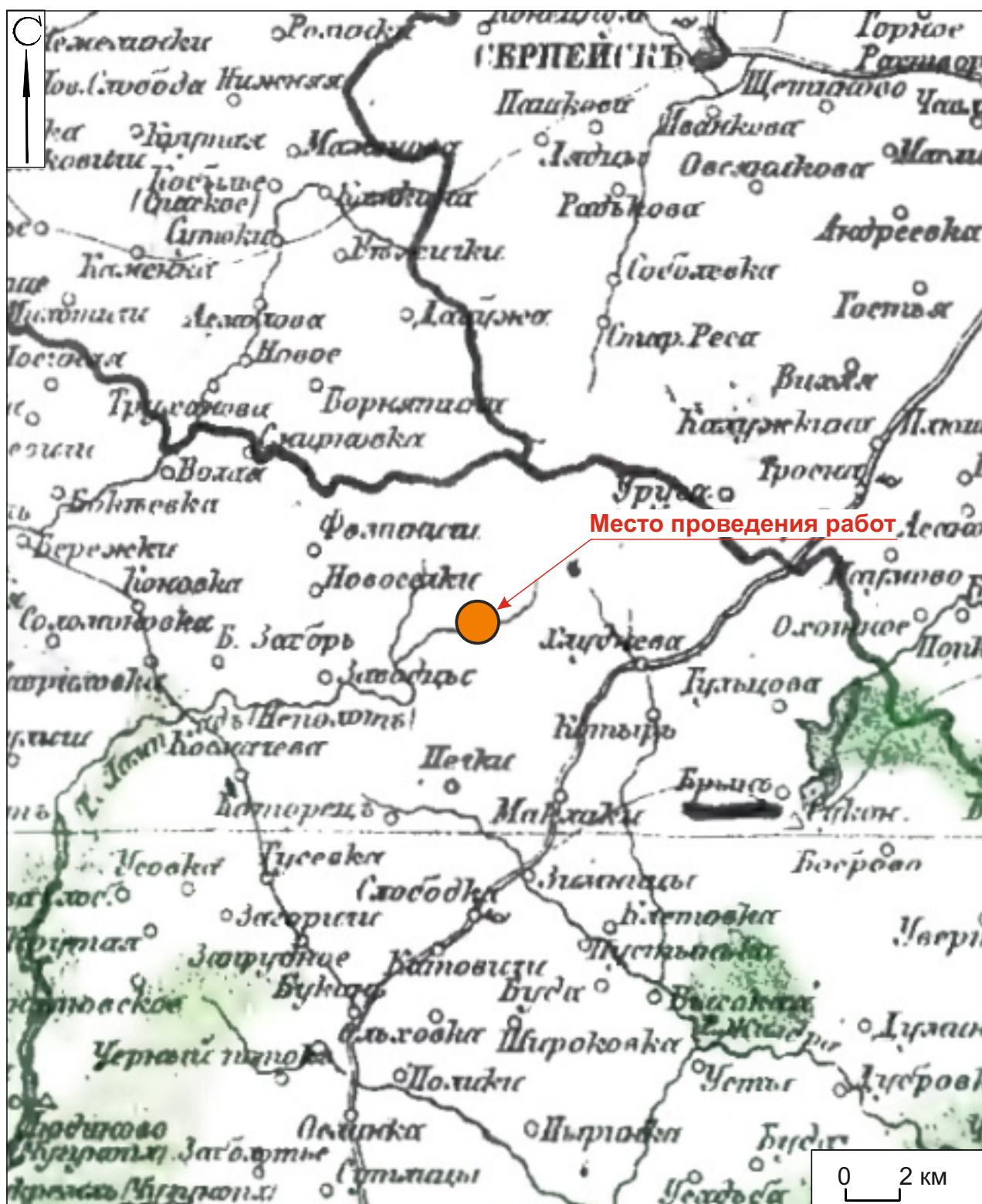


Рис. 6. Калужская область, Думиничский район. 2023 г. Археологическое обследование по объекту: «Уличные газопроводы дер. Рассвет». Место проведения на фрагменте карты Попроцкого Калужской губернии 1864 г.

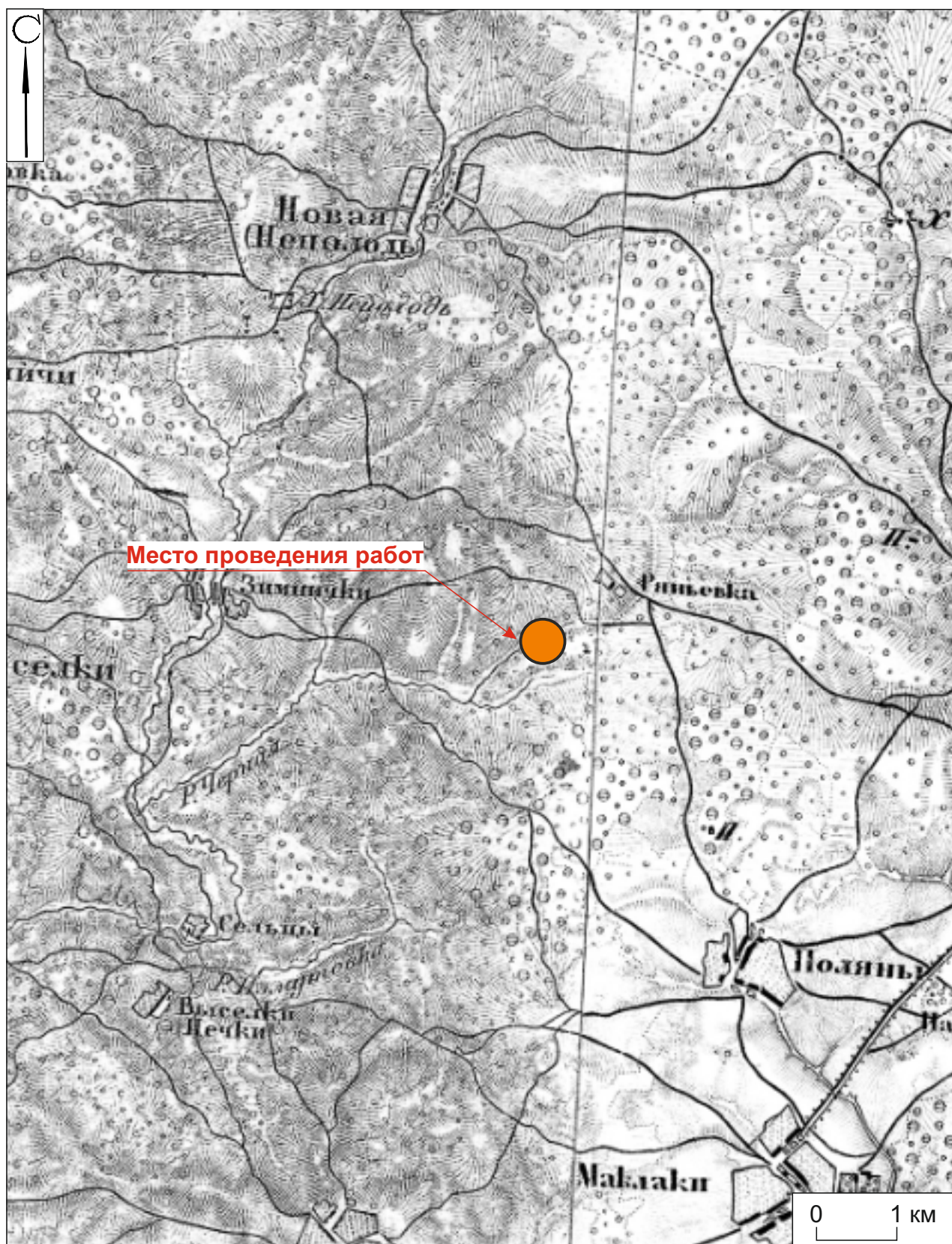


Рис. 7. Калужская область, Думиничский район. 2023 г. Археологическое обследование по объекту: «Уличные газопроводы дер. Рассвет». Участок работ на фрагменте военно-топографической карты Калужской области 1868-1919 г.





Рис. 8. Калужская область, Думиничский район. 2023 г. Археологическое обследование по объекту: «Уличные газопроводы дер. Рассвет». Топографическая карта с указанием участка работ, заложенных шурфов и точек фотофиксации.



Рис. 9. Калужская область, Думиничский район. 2023 г. Археологическое обследование по объекту: «Уличные газопроводы дер. Рассвет». Участок работ на спутниковом снимке Яндекс (съемка 2023 года) с указанием заложенных шурфов и точек фотофиксации.





Рис. 10. Калужская область, Думиничский район. 2023 г. Археологическое обследование по объекту: «Уличные газопроводы дер. Рассвет». Точка фотофиксации № 1. Вид с северо-востока.



Рис. 11. Калужская область, Думиничский район. 2023 г. Археологическое обследование по объекту: «Уличные газопроводы дер. Рассвет». Точка фотофиксации № 1. Вид с юго-востока.





Рис. 12. Калужская область, Думиничский район. 2023 г. Археологическое обследование по объекту: «Уличные газопроводы дер. Рассвет». Точка фотофиксации № 1. Вид с юго-запада.



Рис. 13. Калужская область, Думиничский район. 2023 г. Археологическое обследование по объекту: «Уличные газопроводы дер. Рассвет». Точка фотофиксации № 2. Вид с северо-востока.





Рис. 14. Калужская область, Думиничский район. 2023 г. Археологическое обследование по объекту: «Уличные газопроводы дер. Рассвет». Точка фотофиксации № 2. Вид с юго-запада.



Рис. 15. Калужская область, Думиничский район. 2023 г. Археологическое обследование по объекту: «Уличные газопроводы дер. Рассвет». Точка фотофиксации № 3. Вид с северо-запада.





Рис. 16. Калужская область, Думиничский район. 2023 г. Археологическое обследование по объекту: «Уличные газопроводы дер. Рассвет». Точка фотофиксации № 3. Вид с юго-запада.



Рис. 17. Калужская область, Думиничский район. 2023 г. Археологическое обследование по объекту: «Уличные газопроводы дер. Рассвет». Точка фотофиксации № 4. Вид с северо-востока.





Рис. 18. Калужская область, Думиничский район. 2023 г. Археологическое обследование по объекту: «Уличные газопроводы дер. Рассвет». Точка фотофиксации № 4. Вид с юго-запада.



Рис. 19. Калужская область, Думиничский район. 2023 г. Археологическое обследование по объекту: «Уличные газопроводы дер. Рассвет». Точка фотофиксации № 5. Вид с востока-юго-востока.





Рис. 20. Калужская область, Думиничский район. 2023 г. Археологическое обследование по объекту: «Уличные газопроводы дер. Рассвет». Точка фотофиксации № 6. Вид с запада-северо-запада.



Рис. 21. Калужская область, Думиничский район. 2023 г. Археологическое обследование по объекту: «Уличные газопроводы дер. Рассвет». Точка фотофиксации № 7. Вид с востока.





Рис. 22. Калужская область, Думиничский район. 2023 г. Археологическое обследование по объекту: «Уличные газопроводы дер. Рассвет». Точка фотофиксации № 7. Вид с запада-северо-запада.



Рис. 23. Калужская область, Думиничский район. 2023 г. Археологическое обследование по объекту: «Уличные газопроводы дер. Рассвет». Точка фотофиксации № 7. Вид с юга-юго-запада.





Рис. 24. Калужская область, Думиничский район. 2023 г. Археологическое обследование по объекту: «Уличные газопроводы дер. Рассвет». Точка фотофиксации № 8. Вид с северо-северо-востока.



Рис. 25. Калужская область, Думиничский район. 2023 г. Археологическое обследование по объекту: «Уличные газопроводы дер. Рассвет». Точка фотофиксации № 8. Вид с юго-запада.





Рис. 26. Калужская область, Думиничский район. 2023 г. Археологическое обследование по объекту: «Уличные газопроводы дер. Рассвет». Шурф 1 до начала работ. Вид с юга.



Рис. 27. Калужская область, Думиничский район. 2023 г. Археологическое обследование по объекту: «Уличные газопроводы дер. Рассвет». Вид на раскопанный шурф 1 с юга.





Рис. 28. Калужская область, Думиничский район. 2023 г. Археологическое обследование по объекту: «Уличные газопроводы дер. Рассвет». Шурф 1. Северная стенка с контрольным прокопом. Вид с юга.



Рис. 29. Калужская область, Думиничский район. 2023 г. Археологическое обследование по объекту: «Уличные газопроводы дер. Рассвет». Шурф 1 после засыпки. Вид с юга.





Рис. 30. Калужская область, Думиничский район. 2023 г. Археологическое обследование по объекту: «Уличные газопроводы дер. Рассвет». Шурф 2 до начала работ. Вид с юга.



Рис. 31. Калужская область, Думиничский район. 2023 г. Археологическое обследование по объекту: «Уличные газопроводы дер. Рассвет». Вид на раскопанный шурф 2 с юга.





Рис. 32. Калужская область, Думиничский район. 2023 г. Археологическое обследование по объекту: «Уличные газопроводы дер. Рассвет». Шурф 2. Северная стенка с контрольным прокопом. Вид с юга.



Рис. 33. Калужская область, Думиничский район. 2023 г. Археологическое обследование по объекту: «Уличные газопроводы дер. Рассвет». Шурф 2 после засыпки. Вид с юга.



## КАЛУЖСКАЯ ОБЛАСТЬ



УПРАВЛЕНИЕ  
ПО ОХРАНЕ ОБЪЕКТОВ  
КУЛЬТУРНОГО НАСЛЕДИЯ

248000, г. Калуга, пл. Старый Торг, д. 5,  
тел. 702-171, факс 702-164  
E-mail: nasledie@adm.kaluga.ru

Генеральному директору  
АО «Теплогазинжиниринг»

А.В. Маврину

aotgi@inbox.ru

от 24.02.2023 № 10/209-23

на № \_\_\_\_\_ от \_\_\_\_\_

**Уважаемый Андрей Владимирович!**

Управление по охране объектов культурного наследия Калужской области (далее – Управление) на запрос о предоставлении сведений о наличии (отсутствии) объектов культурного наследия для выполнения проектно-изыскательских работ на земельных участках по объекту: «Уличные газопроводы дер. Рассвет», «Уличные газопроводы дер. Ряполово», «Уличные газопроводы дер. Пыренка», «Уличные газопроводы дер. Ясенок», «Уличные газопроводы дер. Кожановка», «Уличные газопроводы дер. Пузановка» Думиничского района Калужской области согласно представленного ситуационного плана трассы газопровода, сообщает следующее.

По имеющимся в Управлении сведениям, на территории проектирования и строительства объекта: «Уличные газопроводы дер. Ясенок» объекты культурного наследия, включенные в единый государственный реестр объектов культурного наследия (памятников истории и культуры) народов Российской Федерации, зоны охраны и защитные зоны объектов культурного наследия отсутствуют.

Вместе с тем в д. Ясенок имеется выявленный объект культурного наследия: «Ансамбль заводского поселка (4 объекта)», XVIII-XIX вв., поставленный на государственную охрану в соответствии с решением малого совета Калужского областного Совета народных депутатов от 22.05.1992 № 76 «Об утверждении списка памятников истории и культуры области и принятии их на государственную охрану»

Сведениями об отсутствии на данной территории указанного выше объекта, а также объектов, обладающих признаками объекта культурного наследия (в т. ч. археологического), Управление не располагает.

На территории проектирования и строительства объекта: : «Уличные газопроводы дер. Рассвет», «Уличные газопроводы дер. Ряполово», «Уличные газопроводы дер. Пыренка», «Уличные газопроводы дер. Кожановка», «Уличные газопроводы дер. Пузановка» объекты культурного наследия, включенные в единый государственный реестр объектов культурного наследия (памятников истории и культуры) народов Российской Федерации, выявленные объекты

культурного наследия, зоны охраны и защитные зоны объектов культурного наследия отсутствуют.

Вместе с тем, сведениями об отсутствии на указанной территории объектов, обладающих признаками объекта культурного наследия (в т. ч. археологического), Управление не располагает.

Таким образом, для принятия Управлением решения о возможности проведения землеустроительных, земляных, строительных, мелиоративных, хозяйственных работ, работ по использованию лесов и иных работ заказчику данных работ до начала их проведения необходимо руководствоваться статьями 28, 30, 31, 32, 36, 45.1 Федерального закона от 25.06.2002 № 73-ФЗ «Об объектах культурного наследия (памятниках истории и культуры) народов Российской Федерации», пунктом 56 статьи 26 Федерального закона от 03.08.2018 № 342-ФЗ «О внесении изменений в Градостроительный кодекс Российской Федерации и отдельные законодательные акты Российской Федерации», пунктом 11 (3) Положения о государственной историко-культурной экспертизе (далее – ГИКЭ), утвержденного постановлением Правительства Российской Федерации от 15.07.2009 № 569, предусматривающими в качестве первоочередных действий проведение и представление в Управление заключения ГИКЭ земельного участка, проводимого путем археологической разведки.

**И.о. начальника управления**



**Н.А. Ливанова**





Министерство культуры Российской Федерации

# ОТКРЫТЫЙ ЛИСТ

№ 0959-2023

Настоящий открытый лист выдан:

*Рябчевскому Николаю Геннадьевичу*

*паспорт 1512 № 043987*

(серия номер паспорта)

на право проведения археологических полевых работ  
на земельных участках под уличные газопроводы в д. Берно в Мосальском районе;  
в д. Рассвет, в с. Ясенок, в д. Кожановка, в д. Пузановка в Думиничском районе;  
в д. Муравка в Бярятинском районе; в п. Малиновский в Кировском районе;  
в д. Участок Желны, в д. Желны в Куйбышевском районе; в д. Павлиново, в д. Жданово,  
в д. Теплово в Спас-Деменском районе; в д. Тушенка, в д. Высокое, в д. Торхово,  
в с. Местнички, в с. Подкопаево, в с. Гаврики в Мещовском районе Калужской области.

(место проведения археологических полевых работ)

На основании открытого листа

*Рябчевский Николай Геннадьевич*

(Ф.И.О)

имеет право производить следующие археологические полевые работы:  
*археологические разведки с осуществлением локальных земляных работ на указанной территории в целях выявления объектов археологического наследия, уточнения сведений о них и планирования мероприятий по обеспечению их сохранности.*

Передоверие права на проведение археологических полевых работ по данному открытому листу другому лицу запрещается.

Срок действия открытого листа: с 4 мая 2023 г. по 10 апреля 2024 г.

Дата принятия решения о предоставлении открытого листа: 4 мая 2023 г.

**Первый заместитель Министра**

(должность)

Дата 4 мая 2023 г.



**С.Р. Обрывалин**

(Ф.И.О.)

М.П.

029897